







Detailplan Ortskern




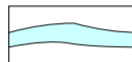
Von der Gemeindeversammlung festgesetzt am 26.2.2002

Von der Baudirektion genehmigt am 18.12.2002

Festlegungen

-  rot bezeichnete Bauten (Art. 5 Abs. 1 BZO)
-  Freihalteraum (Art. 6 Abs. 2 BZO)
-  zu erhaltende Bäume, Baumgruppen und Hecken (Art. 6 Abs. 1 BZO)
-  nur mässig störendes Gewerbe sowie Handels- und Dienstleistungsbetriebe zulässig (Art. 4 Abs. 2 BZO) und Erstellen von gewerblich genutzten Fahrzeugabstellplätzen und Materialablagerungsstätten zulässig (Art. 4 Abs. 3 BZO)

Informelle Angaben

-  Perimeter Kernzone I
-  Gestaltungsplanpflicht (Art. 7 BZO)
-  Geltungsbereich Sonderbauvorschriften (Art. 30 BZO)
-  Gewässer

